

KOLBEINSSTAÐAMÝRI



Tillaga að
deiliskipulagi
Íbúakynning
13. maí 2014



LÖG og REGLUR

SKIPULAGSREGLUGERÐ nr. 90/2013

5. Kafli

Deiliskipulag er skipulagsáætlun fyrir afmarkað svæði eða reit innan sveitarfélags þar sem framkvæmdir eru fyrirhugaðar.

...

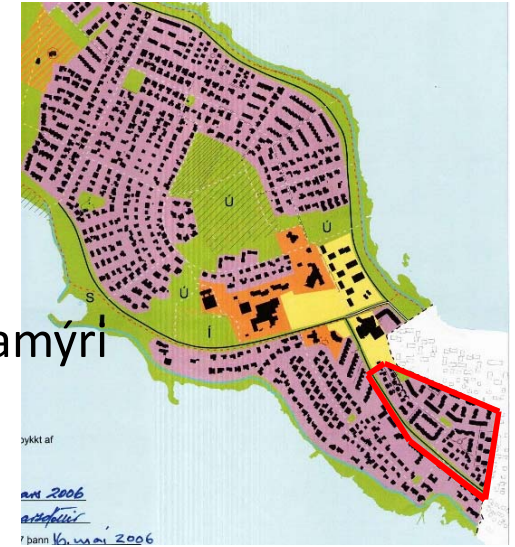
Áður en tillaga að deiliskipulagi er tekin til afgreiðslu í sveitarstjórn skal tillagan, forsendur hennar og umhverfismat kynnt fyrir íbúum sveitarfélagsins og öðrum hagsmunaaðilum á almennum fundi eða á annan fullnægjandi hátt. Skal kynningin auglýst með áberandi hætti, svo sem með auglýsingu í svæðisbundnum fréttamiðli og/eða með dreifibréfi.

AÐALSKIPULAG

Í aðalskipulagi Seltjarnarness 2006-2024 er Kolbeinsstaðamýri skilgreind sem íbúðasvæði.

Markmið og leiðarljós **deiliskipulags** eru ma. eftirfarandi:

- Endurskipulag umferðar við Suðurmýri
- Skilgreina byggingamagn og byggingareiti á óbyggðum lóðum
- Skilgreina heimildir til svalalokana og endurbyggingar húsa
- Auka umferðaröryggi gangandi og hjólandi vegfarenda
- Skilgreina ónýtt land á mörkum Reykjavíkur og Seltjarnarness til austurs.
- Gera húsakönnun skv. lögum
- Skilgreina grenndarsvæði
- Skilgreina opin svæði



GILDANDI UPPDRÁTTUR



ÖSKINGA
 28.07.06.

AKTÍV TÍÐIR (BODAFRÁVIÐ)

Leigjafingur:

Reiknað er með meðaltalraunfríinga 0,30 á svæðinu.
 Svæðin er 75.000 m².
 Fjöðraflokkur er því 22.500 m².
 Byggingu verður tilgætt byggð, eilíflífa, tvíflíflífa, þaðíða og
 lögul þróð. Hæðirnar eru 2,5 hæðir.

Reiknað er með 100 m² meðaltalshæð af íbúðum, sem gefur 225.000 íbúðir.
 Þar skiptast í:

- a) Eilíflífa og tvíflíflífa á 100um þar sem þöflu húsin staruðu.
 Þetta verður ein íbúð á svæðinu 350 m². Þetta verður 30
 íbúðir.
- b) 2 Flúðar á 180 m² meðaltalshæð af íbúðum.

SELTJARNARNES - KOLBEINSSTADAMÝRI

2.0 Skipulags- og byggingarskilmálar.

2.1 Almennir skilmálar fyrir allt svæðið.

2.1.1 Meli- og hæðablöð.

Mæliblöð sýna 100, byggingarreit og kvaðir eftir því
 sem við á. Byggingarreitur er markaður með hældregnum
 línun, sem meginhluti húss skal fylgja og slitnum
 línun, sem hús má ekki fara út fyrir. Svalir mega þó
 skaga út fyrir þessar línur.
 Hæðablöð sýna hæðir í lóðamörkum og kóta húsa.
 Höfundum er heimilt að gera tillögur um frávik frá
 uppgefnum kótum.

2.1.2 Uppdrattir.

Höfundar skulu kynna hugmyndir sínar í formi fyrir-
 spurnar til byggingarnefndar áður en þeir leggja fram
 fullnaðar byggingarnefndar teikningar.

2.2 Sérskilmálar einstakra svæða og húsa.

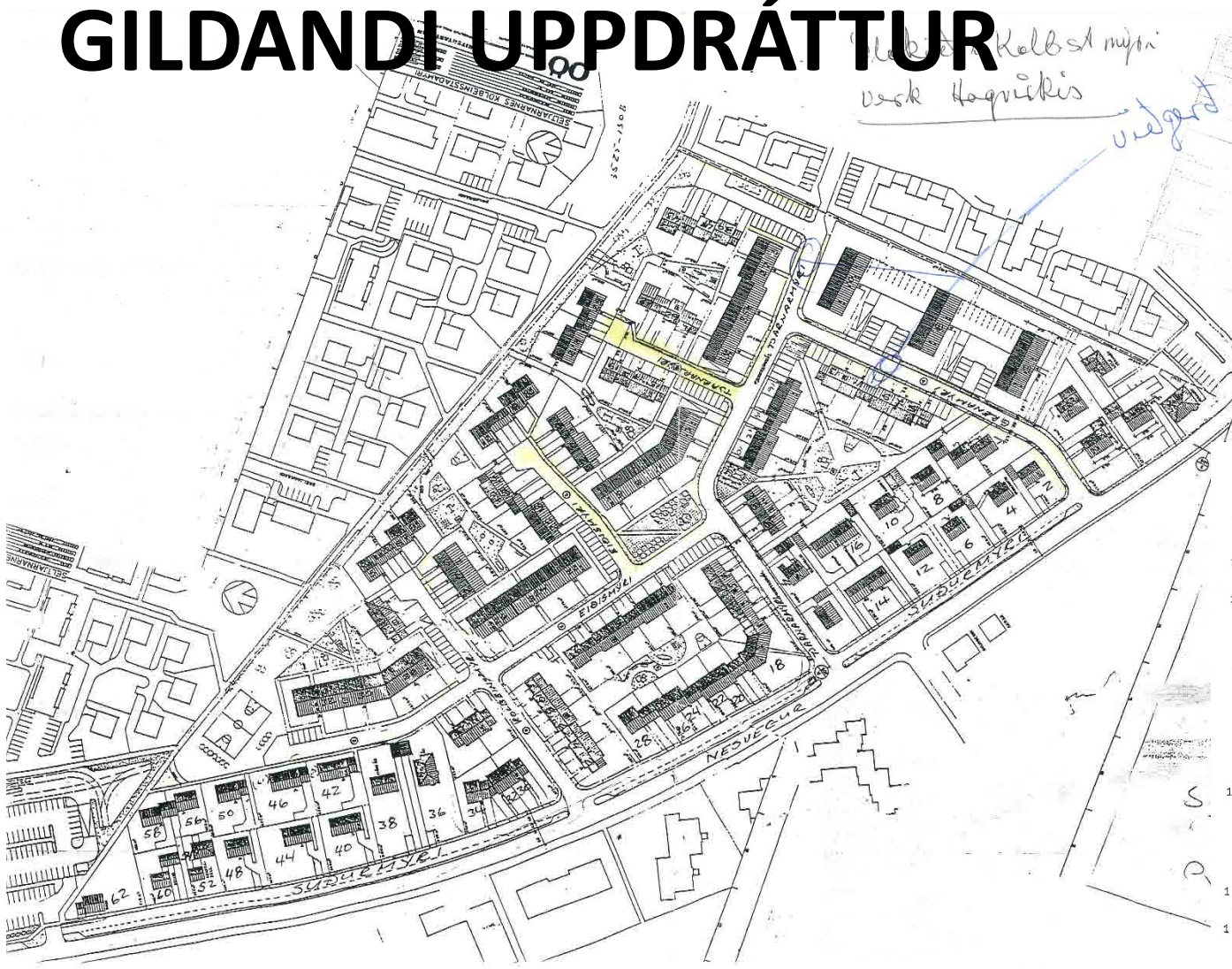
2.2.1 Fjölbýlishús við A-götu.

:1 Íbúðafjöldi

Á lóðinni eru þrjú þriggja hæða fjölbýlishús. Í hverju
 húsi er reiknað með átta íbúðum, tveim á jarðhæð og
 þrem á 2. og 3. hæð. Heimilt er að hafa fleiri íbúðir
 í hverju húsi, enda sé ekkert úr hámarksstærð
 húsa og séð fyrir nægum lóðum.

:2 Hússtærð

Hámarksstærð grunnflatar er 180 m².
 Þrjár hæðir og kjallari er heimilt.
 Húshelmingi, 180 m², fjórhúða hús hlutur.
 3. hæð.

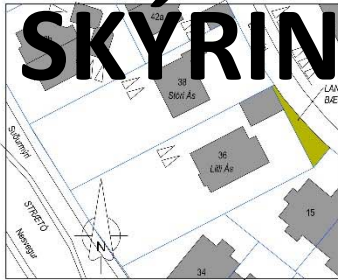


ÁHERSLUR

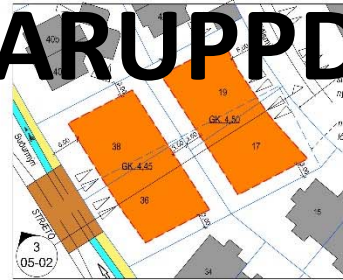


- Suðurmýri 58 / hús í byggingu
- Skilgreina svæði
- Skilgreina svæði
- Suðurmýri 36 og 38
-byggingaréttur og lóðaskipting
- Skilgreina grenndarsvæði
- Húsakönnun / skv. lögum skal gera húsakönnun
- Suðurmýri /
endurskipulagning
- Tjarnarmýri 4 / byggingaréttur
- Landmörk Seltjarnarness / Rvk.
Núverandi göngustígur felldur n
- Nesvegur 102 /
byggingaréttur

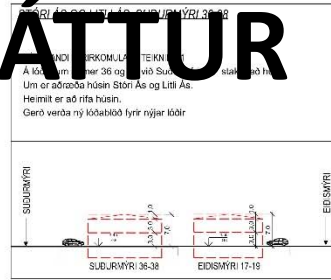
SKÝRINGARUPPDRATTUR



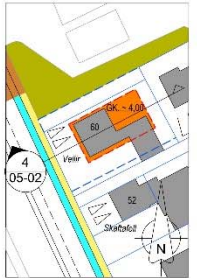
1
05-02 AFSTÖÐUMYND 1:500
SUÐURMÝRI 36 OG 38, NÚVERANDI FYRIRKOMULAG



2
05-02 AFSTÖÐUMYND 1:500
FYRIRHUGAÐ SKIPLULAG



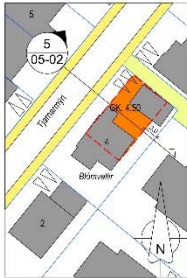
3
05-02 SNEIÐMYND 1:500
SNEIÐMYND OG SKILMÁLAR



SUÐURMÝRI 60, VELLIR

Á lötni er stakstætt hús sem heimilt er að rífa. Gólfkó jarðhæð er ~4.00. Gerð verður sérstakt iðarástæð ássamt byggingarmál fyrir þessa lóð.

4
05-02 AFSTÖÐUMYND / SNEIÐING 1:500
SUÐURMÝRI 60, AFSTÖÐUMYND OG SNEIÐING



TJARNARMÝRI 4, BLÓMVELLIR

Á lötni er stakstætt hús sem heimilt er að rífa. Heimilt er að byggja bílarkjúr að lóðarmörkum. Gólfkó jarðhæð er ~4.50. Gerð verður sérstakt iðarástæð ássamt byggingarmál fyrir þessa lóð.

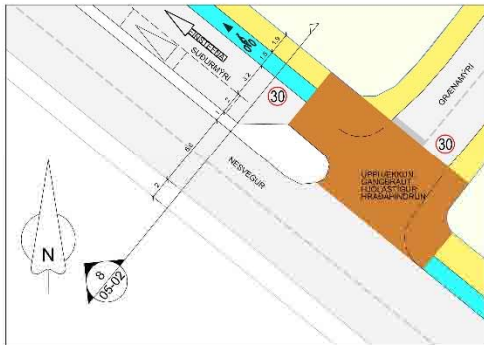
5
05-02 AFSTÖÐUMYND / SNEIÐING 1:500
TJARNARMÝRI 4, AFSTÖÐUMYND OG SNEIÐING



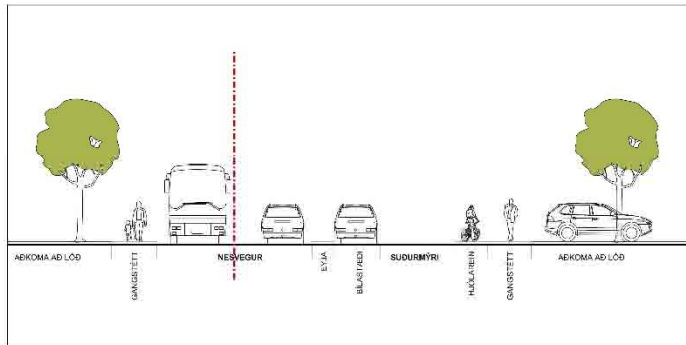
SUÐURMÝRI 10, BJARG II

Á lötni er stakstætt hús sem heimilt er að rífa. Gólfkó jarðhæð verður sem næst núverandi kóta ~4.50 (ekki víðast). Gerð verður sérstakt iðarástæð ássamt byggingarmál fyrir þessa lóð.

6
05-02 AFSTÖÐUMYND / SNEIÐING 1:500
SUÐURMÝRI 10, AFSTÖÐUMYND OG SNEIÐING



7
05-02 HLUTI GÖTU 1:200
DÆMIGERÐ GÖTUMYND, GATNAMÖT GRÆNAMÝRI OG SUÐURMÝRI



8
05-02 SNIÐ UM GÖTU 1:200
DÆMIGERT SNIÐ UM GÖTU, GATNAMÖT GRÆNAMÝRI OG SUÐURMÝRI

SUÐURMÝRI 36-38 OG EIDSMÝRI 17-19

GRÆNARGERÐ MED NÝJU DEILSKIPLULAGI
Lóðunum veimur er broytt í fjórar lóðir: Suðurmýri 36 og 38 og Eidsmýri 17 og 19.
Gerð er ráð fyrir því að þrjú hringrásir lóðumtuli í eigu Selthjarnarnesbæjar verði samanaður löðinni Eidsmýri 17, Aðkoma að Eidsmýri 17 og Eidsmýri 19 er frá Eidsmýri.
Á teikningu er sýndur byggingareitur, staðsettur þannig að fjarlægð frá lóðarmörkum beggja vegna eru 3 m en frá götu 6 m.
Míll byggingareita við Eidsmýri og Suðurmýri eru 7 m (3,5 m frá lóðarmörkum hvorum megin).

GERÐ BYGGINGA
Byggja má þarhús á tveimur hæðum með innbyggðum bílskúrum og er hámarksbyggingarlutfell hverrar lóðar 0,55 og grunnflötur (fótspar) hvers húss skal ekki vera meiri en 1/3 af lóðarstærð. GK jarðhæðar er ~4.45 við Suðurmýri en ~4.50 við Eidsmýri.
Kóli bílskúrs má vera 30cm neðar en uppgefn GK jarðhæðar.
Heimilt er að byggja kjallara. Þakform er fjálat.



FRÁ JARNAHVERFNUM AÐ SUÐURMÝRI 36-38

SKÝRINGAR

- DEILSKIPLULAGSMÖRK
- LÓÐARMÖRK
- BYGGINGARFRITUR
- NÚVERANDI HÚS
- OPIN SVÆMI (BEJARLÓÐ)
- GRÆNNISSVÆÐ
- FRASAR NEÐUR / GANGBRAUT
- GANGSTÉTTIR / GÖNGULÍÐAR
- HEIÐKJÓLSTÓUR

SUÐURMÝRI 10 OG 60, TJARNARMÝRI 4

GRÆNARGERÐ MED NÝJU DEILSKIPLULAGI
Á einbýlishúsbúðum sem standa við Suðurmýri 10 og 60 og Tjarnarmýri 4 eru hús sem heimilt er að rífa og byggja ný.
Í teikningum er sýndur byggingareitur, staðsettur þannig að fjarlægð frá lóðarmörkum er minnst 3 m nema þar sem leyfi er að byggja bílskúr að lóðarmörkum (Tjarnarmýri 4).

GERÐ BYGGINGA
Byggja má einbýlishús á tveimur hæðum með innbyggðum bílskúrum og er hámarksbyggingarlutfell hverrar lóðar 0,55 og grunnflötur (fótspar) hvers húss skal ekki vera meiri en 1/3 af lóðarstærð.
Hámarks hæð húss með þakviki er 7 metrar frá GK jarðhæðar.
Kóli bílskúrs má vera 30cm neðar en uppgefn GK jarðhæðar.
Heimilt er að byggja kjallara. Þakform er fjálat.

GÖTUMYND, SNIÐ UM GÖTU

Löð er til breyting á umferð á Suðurmýri til að auka umferðaröryggi.

Suðurmýri verður einstefna, þrjú botnlagar með innakstri til norðvesturs frá Nesvegi.
Einstefna gefur rými fyrir hjóreiðastíg með Suðurmýri.

Þar sem Grænámýri, Tjarnarmýri og Kolbeinsmýri mæta Suðurmýri er gerð tillaga að upphekkunum og að gatnamót verði í hæð göngu- og hjóreiðastiga.

Samsvarandi upphekkun yfir Suðurmýri er við biðstöð Strætó við Nesveg.

Gerð er ráð fyrir samsíða bílastæðum í Suðurmýri eins og n.ú.

Í Suðurmýri, Grænámýri, Tjarnarmýri og Eidsmýri verður hámarks hraði 30 km/klst.

Þessi skýring þetta samsvarar þessum teikningum og skýringum við áskilningu frá 12/2010.
Vaf samskipti:
Sími: 2011
Netfang: 2013
Tilgangur var ákveðinn frá 2014
með stuðningi frá 2014
Aukning er gjaftekið skilgildingum var 12/18 2014
Símanúmer þetta 2014

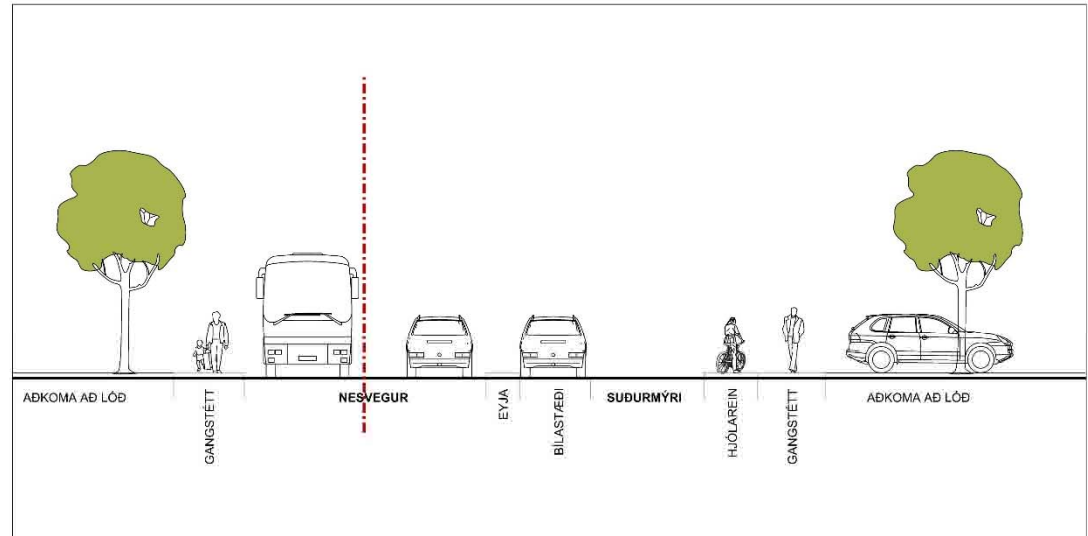
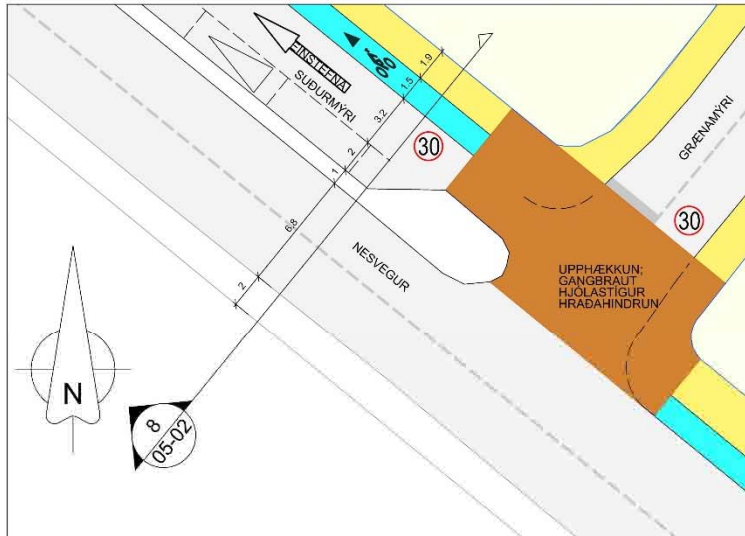


SUÐURMÝRI

Suðurmýri, sem liggur samsíða Nesvegi hefur þótt hættuleg og er í nýju deiliskipulagi lögð til breyting á umferð til að auka umferðaröryggi. Lagt er til að Suðurmýri verði þrír botnlangar með innakstri frá Nesvegi. Það kemur í veg fyrir gegnumakstur og óviðkomandi umferð.

Þar sem Grænumýri, Tjarnarmýri og Kolbeinsmýri mæta Suðurmýri er gerð tillaga að upphækkunum þannig að gatnamót verði í hæð göngu- og hjólreiðastíga.

NESVEGUR



7
05-02

HLUTI GÖTU 1:200
DÆMIGERÐ GÖTUMYND; GATNAMÓT GRÆNUMÝRI OG SUDURMÝRI

8
05-02

SNÍÐ UM GÖTU 1:100
DÆMIGERT SNÍÐ UM GÖTU; GATNAMÓT GRÆNUMÝRI OG SUDURMÝRI

BYGGINGAREITIR ofl.

Almennir skilmálar

Byggingareitir eru afmarkaðir á þeim lóðum þar sem heimilar eru breytingar. Á öðrum lóðum eru útlínur húsa jafnframt byggingareitir. Heimilt er að gera smávægilegar breytingar á þeim húsum, td. byggja litla sólskála, loka svölum með svalagleri o.þ.h. án þess að breyta þurfi deiliskipulagi. Sækja skal þó um allar breytingar til Skipulags- og umferðarnefndar Seltjarnarness.



LANDAMÖRK



BYGGINGAMÖGULEIKAR



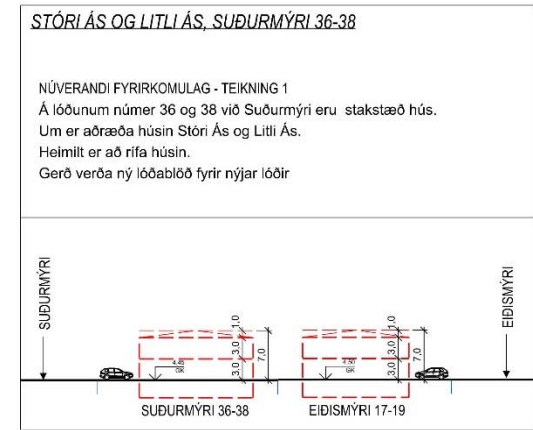
Suðurmýri/Eiðismýri



1 AFSTÖÐUMYND 1:500
05-02 SUÐURMÝRI 36 OG 38, NÚVERANDI FYRIRKOMULAG



2 AFSTÖÐUMYND 1:500
05-02 FYRIRHUGAÐ SKIPULAG



3 SNEIÐMYND 1:500
05-02 SNEIÐMYND OG SKILMÁLAR

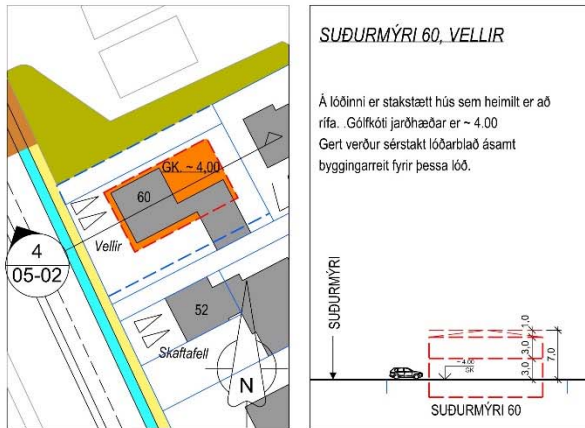
Suðurmýri 36 (Litli Ás), Suðurmýri 38 (Stóri Ás): Þessum lóðum er skipt upp og gerðar 4 lóðir fyrir tvö parhús. Annars vegar Suðurmýri 36 og Suðurmýri 38 og hins vegar Eiðismýri 17 og Eiðismýri 19.

Suðurmýri 36 og Suðurmýri 38: Suðurmýri 36 er um 476 m² að stærð, Suðurmýri 38 um 470 m² að stærð. Nánar verður kveðið á um lóðastærðir á mæliblöðum. Byggja má parhús á tveimur hæðum og er hámarksnýtingarhlutfall hvers lóðar 0,55 og grunnflötur (fótspor) hvers húss skal ekki vera meiri en 1/3 af lóðarstærð. Ein íbúð skal vera í hverju húsi. Heimilt er að byggja kjallara með aðkomu að utan. Tvö bílastæði skulu vera á hverri lóð. Nánari skilmálar eru á sérteikningu.

Eiðismýri 17 og Eiðismýri 19: Eiðismýri 17 um 460 m² að stærð og Eiðismýri 19 um 470 m² að stærð.

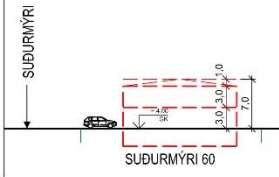


Vellir-Blómvellir-Bjarg II



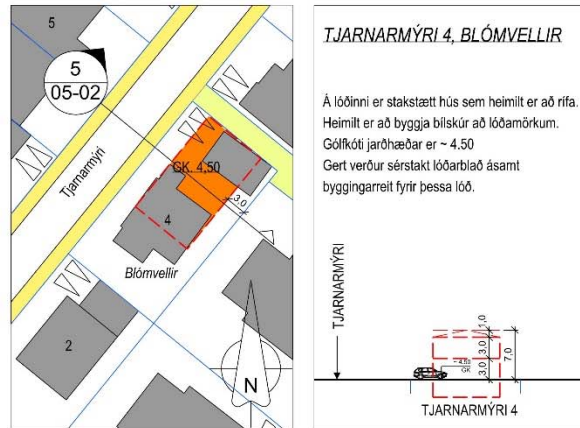
SUÐURMÝRI 60, VELLIR

Á lóðinni er stakstætt hús sem heimilt er að rífa. Gólfkóti jarðhæðar er ~ 4,00. Gert verður sérstakt lóðarblað ásamt byggingarreit fyrir þessa lóð.



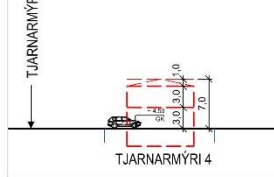
4 AFSTÖÐUMYND / SNEIÐING 1:500
05-02 SUÐURMÝRI 60, AFSTÖÐUMYND OG SNEIÐING

Suðurmýri 60 (Vellir): Í stað núverandi húss má byggja tveggja hæða hús og er hámarksnýtingarhlutfall lóðar 0,55 og grunnflötur (fótspor) húss skal ekki vera stærri en 1/3 af lóðarstærð. Bílskúr má byggja að nyrðri lóðamörkum. Ein íbúð skal vera í húsinu. Heimilt er að byggja kjallara með aðkomu að utan. Tvö bílastæði skulu vera á lóð



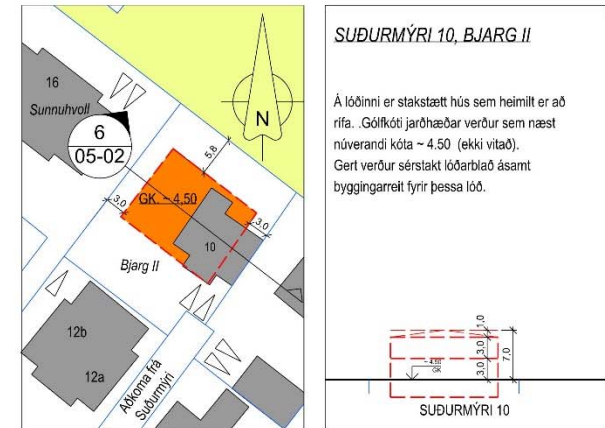
TJARNARMÝRI 4, BLÓMVELLIR

Á lóðinni er stakstætt hús sem heimilt er að rífa. Heimilt er að byggja bílskúr að lóðamörkum. Gólfkóti jarðhæðar er ~ 4,50. Gert verður sérstakt lóðarblað ásamt byggingarreit fyrir þessa lóð.



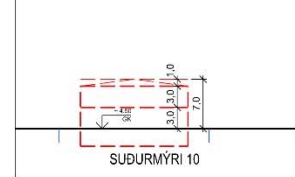
5 AFSTÖÐUMYND / SNEIÐING 1:500
05-02 TJARNARMÝRI 4, AFSTÖÐUMYND OG SNEIÐING

Tjarnarmýri 4 (Blómvellir): Í stað núverandi húss má byggja tveggja hæða hús og er hámarksnýtingarhlutfall lóðar 0,55 og grunnflötur (fótspor) húss skal ekki vera stærri en 1/3 af lóðarstærð. Bílskúr má byggja að nyrðri lóðamörkum. Ein íbúð skal vera í húsinu. Heimilt er að byggja kjallara með aðkomu að utan. Tvö bílastæði skulu vera á lóð.



SUÐURMÝRI 10, BJARG II

Á lóðinni er stakstætt hús sem heimilt er að rífa. Gólfkóti jarðhæðar verður sem næst núverandi kóta ~ 4,50 (ekki vitað). Gert verður sérstakt lóðarblað ásamt byggingarreit fyrir þessa lóð.



6 AFSTÖÐUMYND / SNEIÐING 1:500
05-02 SUÐURMÝRI 10, AFSTÖÐUMYND OG SNEIÐING

Suðurmýri 10 (Bjarg II): Byggja má tveggja hæða hús með einni íbúð og innbyggðum bílskúr. Hámarksnýtingarhlutfall lóðar er 0,55 og grunnflötur (fótspor) húss skal ekki vera stærri en 1/3 af lóðarstærð. Tvö bílastæði skulu vera á lóð. Nánari skilmálar eru á sérteikningu.

HÚSAKÖNNUN



KOLBEINSSTAÐAMÝRI

Seltjarnarnesi

Húsaönnun

Lóðaskrá

Mars 2014



beinsstaðamýri-húsaönnun



Tjarnarmýri 1 - 7

Byggingarár: 1989
Hönnuður: Arkitektar sf
Megin byggingarefni: Steinsteypa
Raðhús: 4 íbúðir
Breytingar:
Varðveislumat: Ekki gerð tillaga um sérstök vemdunarákvæði
Lóð: 1236,1 m²
Byggingamagn: 837,6 m²
Hæðir: 2
Nýtingarhlutfall: 0,68
Íbúð: 1



Tjarnarmýri 2

Byggingarár: 2010
Hönnuður: Guðrún Ingvarsdóttir arkitekt FAÍ
Megin byggingarefni: Steinsteypa
Einbýlishús
Breytingar:
Varðveislumat: Ekki gerð tillaga um sérstök vemdunarákvæði
Lóð: 413,5 m²
Byggingamagn: 219,7 m²
Hæðir: 2 + kj
Nýtingarhlutfall: 0,53
Íbúð: 1



Tjarnarmýri 4 - Blómvellir

Byggingarár: 1945
Hönnuður: Guðmundur H. Þorláksson
Megin byggingarefni: Timbur, bárujármsklætt.
Einbýlishús
Breytingar: Blískur byggður árið 1951. Sólskáli 1994
Varðveislumat: Ekki gerð tillaga um sérstök vemdunarákvæði
Lóð: 434,0 m²
Byggingamagn: 181,3m²
Hæðir: 2
Nýtingarhlutfall: 0,42
Íbúð: 1



Tjarnarmýri 6 og 8

Byggingarár: 1989
Hönnuður: Arkitektar sf
Megin byggingarefni: Steinsteypa
Parhús
Breytingar:
Varðveislumat: Ekki gerð tillaga um sérstök vemdunarákvæði
Lóð: 704,9 m²
Byggingamagn: 515,9 m²
Hæðir: 2
Nýtingarhlutfall: 0,73
Íbúðir: 2



LÓÐASKRÁ

Heiti götu	Nr.	Stærð lóðar	Byggingarmagn heild	Stærð kjallara	Nýtingarhlutf. ofanjarðar	Nýtingarhlutf. heild
Suðurmýri	2	455	196,2		0,43	0,43
Suðurmýri	4	740	220,5	79,0	0,19	0,30
Suðurmýri	6	435	323,4		0,74	0,74
Suðurmýri	8	532	220,8		0,42	0,42
Suðurmýri	10	638,5	135,3		0,21	0,21
Suðurmýri	12	507,3	306,1		0,60	0,60
Suðurmýri	14	772	309,3		0,40	0,40
Suðurmýri	16	825	315,9		0,38	0,38
Suðurmýri	18	595,6	276,6		0,46	0,46
Suðurmýri	20	383,8	216,6		0,56	0,56
Suðurmýri	22	382	216,6		0,57	0,57
Suðurmýri	24	377,1	216,6		0,57	0,57
Suðurmýri	26	369,3	216,6		0,59	0,59
Suðurmýri	28	358,1	216,6		0,61	0,61
Suðurmýri	30	449	196,1		0,44	0,44
Suðurmýri	32	308,9	187,4		0,61	0,61
Suðurmýri	34	387,2	187,4		0,48	0,48
Suðurmýri	36	476	Ný lóð		0,55*	
Suðurmýri	38	470	Ný lóð		0,55*	
Suðurmýri	40ab	605	362		0,60	0,60
Suðurmýri	42ab	624	358,8		0,58	0,58
Suðurmýri	44ab	617	358,8		0,58	0,58
Suðurmýri	46ab	624	358,8		0,58	0,58
Suðurmýri	48	1028	213,2		0,21	0,21
Suðurmýri	50	1028	258,3		0,25	0,25
Suðurmýri	52	125	93,2		0,75	0,75
Suðurmýri	54	312,1	159,8		0,51	0,51
Suðurmýri	56	388	187,4		0,48	0,48
Suðurmýri	58	401,9	222,2		0,55	0,55
Suðurmýri	60	397,5	175		0,44	0,44
Tjarnarmýri	1	423,4	276,6		0,65	0,65
Tjarnarmýri	2	413,5	219,7	98,2	0,29	0,53
Tjarnarmýri	3	270,9	187		0,69	0,69
Tjarnarmýri	4	434	181,3		0,42	0,42
Tjarnarmýri	5	270,9	187		0,69	0,69
Tjarnarmýri	6	377	264,8		0,70	0,70
Tjarnarmýri	7	270,9	187		0,69	0,69
Tjarnarmýri	8	327,9	251,1		0,77	0,77
Tjarnarmýri	9-15	2081,7	3179,4	992,6	1,00	1,53
Tjarnarmýri	10	290	250,9		0,87	0,87
Tjarnarmýri	12	336	250,9		0,75	0,75
Tjarnarmýri	14	336	251,8		0,75	0,75
Tjarnarmýri	16	336	296,6		0,88	0,88
Tjarnarmýri	17	273	252,4	65,0	0,69	0,92
Tjarnarmýri	18	347,5	296,6		0,85	0,85
Tjarnarmýri	19	273	252,4	65,0	0,69	0,92
Tjarnarmýri	21	325,3	267,1	45,6	0,68	0,82
Tjarnarmýri	23	441,2	267,1	70,0	0,45	0,61
Tjarnarmýri	25	255,2	252,4	65,0	0,73	0,99
Tjarnarmýri	27	337,6	267,1	70,0	0,58	0,79
Tjarnarmýri	29	336	252,4		0,75	0,75

*) hámarksnýtingarhlutfall lóðar 0,55 (ofanjarðar) og grunnflötur (fótspor) húss skal ekki vera stærrí en 1/3 af lóðarstærð.

Rauðar tölur eru breytingar frá núverandi stöðu

GRENNDARSVÆÐI



Grenndarsvæði:

Á sk. grenndarsvæðum skulu lóðaeigendur koma upp leiksvæðum á eigin kostnað og sjá um rekstur þeirra. Í þinglýstum skjölum um grenndarsvæði segir ma.: „Sú kvöð hvílir á öllum lóðareigendum að þeir skulu hirða og annast viðhald grenndarsvæða á sinn kostnað. Skulu lóðarhafar stofna með sér félag um frágang og rekstur grenndarsvæðanna og fer hver íbúðareigandi með eitt atkvæði.“

Grenndarsvæði eru merkt á uppdrætti. Eignaskipting grenndarsvæða er eftirfarandi:

- Grenndarsvæði NA, 1235,9 m²: Kolbeinsmýri 1-11, Eiðismýri 30
- Grenndarsvæði NB, 965,2 m²: Kolbeinsmýri 12-14, Eiðismýri 8-12, Eiðismýri 14-20, Eiðismýri 22-26.
- Grenndarsvæði NC, 471,0 m²:Eiðismýri 2-6, Tjarnarmýri 9-15, Tjarnarmýri 17-21.
- Grenndarsvæði ND, 653,2 m²:Tjarnarmýri 29-33, Tjarnarmýri 35-41, Tjarnarmýri 43-47.
- Grenndarsvæði NE, 870,2 m²: Kolbeinsmýri 2-10, Eiðismýri 1-15, Tjarnarmýri 1-7, Suðurmýri 28-32.
- Grenndarsvæði NF, 1484,3 m²:Tjarnarmýri 6-8, Tjarnarmýri 10-18, Grænamýri 1-3, Grænamýri 5-11.

ATHUGASEMDIR

Í gr. 5.6.2 Skipulagsreglugerðar segir:

Í auglýsingu skal tilgreina hvar tillagan er til sýnis og hve lengi og skal sá tími ekki vera skemmri en athugasemdafrestur. Í auglýsingu skal hverjum þeim aðila sem telur sig eiga hagsmuna að gæta gefinn kostur á að gera athugasemdir við tillöguna innan ákveðins frests sem eigi skal vera skemmri en sex vikur frá birtingu auglýsingar. Tekið skal fram hvert skila skuli athugasemdum.

Athugasemdum skal skila til skipulagsfulltrúa eða á netfangið postur@seltjarnarnes.is eigi síðar en 23. júní 2014

SELTJARNARNESBÆR

Skipulags- og mannvirkjanefnd

Seltjarnarnesbær, bt. skipulagsfulltrúa,

Austurströnd 2, 170 Seltjarnarnes.

Sími 595 9100, fax 595 9101, netfang: postur@seltjarnarnes.is.

