

MÍÐBÆR SELTJARNARNESS



hugmyndasamkeppni um skipulag, desember 2015



miðbær Seltjarnarness

Inngangur

Nýr miðbær Seltjarnarness er í lykilaðstöðu til að verða miðstöð þjónustu og mannlífs bæði fyrir Seltjarnarnes og visturhluta Reykjavíkur. Með tillitnum er staðarandinn styrktur á grunni núverandi byggðar. Ný byggð er þrjúund víð þá sem fyrir er og þannig er mótad nýtt umhverfi sem virkjar núverandi byggð og almenningsrími. Skapaður verður nýr og aðlaðandi miðbær sem mun styrkja bæjarsamfélagið og draga að sér fólk og fyrirtæki.

Helstu viðfangsefni

- Bæta byggðina. Skapa tækifæri fyrir byggingu íbúðar- og atvinnuhúsnæðis.
- Þjóa upp á fjölbreyttar gerðir og stærðir íbúða fyrir alla aldurshópa.
- Styrkja miðstöð verslunar og þjónustu fyrir bæinn og vesturhluta Reykjavíkur.
- Efla flæði innan svæðisins með almenningsrími sem myndar samfellda heild.

Rými núverandi ástands

Skipulagsvæðing er miðlægt í bæjarfélaginu og liggur vel við helstu umfærðaræðum. Þar er til staðar fjölbreytt verslun og þjónusta. Allþétt íbúðarbyggð í og við svæðið styrkir þá starfsemi. Miðbæjarstarfsemin snýr að miklu leyti inn á við og hefur lítil jákvæð áhrif á nálæg goturými. Erfið hornaðkoma Eilðstorgs til norðvesturs (við Nesveg / Suðurstrond) veður því að nokkuð skortir á eðlilegt flæði folks um Eilðstorg. Bæta þarf göngu- og hjólaleiðir og gera þær skýrar svo tengja megi miðbæinn öðrum svæðum. Nokkuð er um vinnitt svæði og víðfeðm bílastæði á dýrmatu landi sem nýta má betur.

Tillaga

Í nýjum miðbæ Seltjarnarness fléttast mismunandi bæjarrymi: torg, gotur og garðar, saman í eina heild með fjölbreyttum og skemmtilegum innbyrðis tengslum. Starfsemi og þjónusta miðbæjarins verður sýnileg, hún mun lita gotur og torg og laða að sér fólk. Legð er áhersla á fjölbreyttan ferðamáta í takt við markmið keppnisýsingar. Gangandi og hjólandi vegfarendum og almenningsgöngum er gert hátt undir höfði og samtímis er þess gætt að tryggja gott flæði oruggar miðbæjarumferðar bíla og hæfilegs bílastæðafjöldi. Skipulagsmyndin býður upp á auðveldu afangaskiptingunni uppbyggingar miðbæjarins. Tillitnum er hér lýst á eftir sem róa af bæjarrymum, mótum af nýjum og núverandi byggingum og trjágrótri.

Nýtt miðbæjartorg

Meginhugmynd nýs miðbæjartorgs er að opna Eilðstorg til suðurs og vesturs og fanga sólaráttir og miðbæjarmannlíf Nesvegjar og aðliggjandi bæjarrymi. Nýja miðbæjartorgið samanstendur af endurbættu Eilðstorgi og nýrsta hluta Nesvegjar, nýju Nestorgi og Suðurtorgi sem tengist aðkomugarði í bílgeymslu.

1. Nestorg

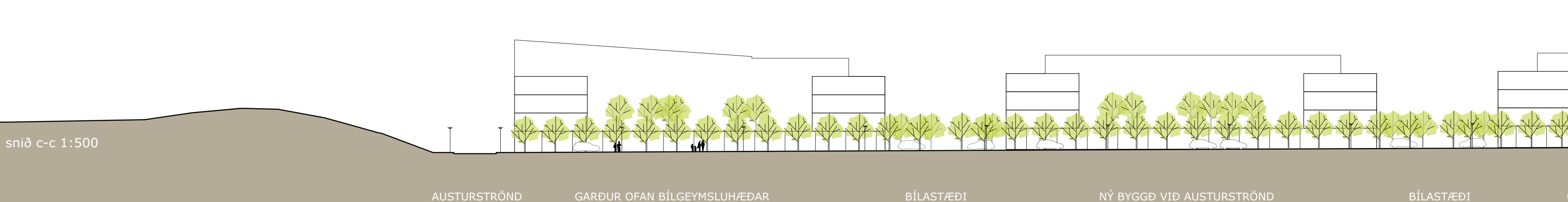
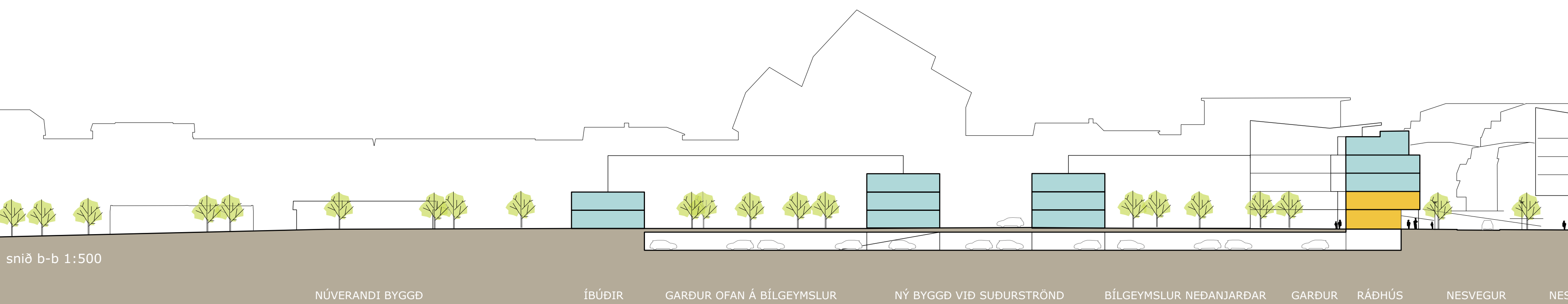
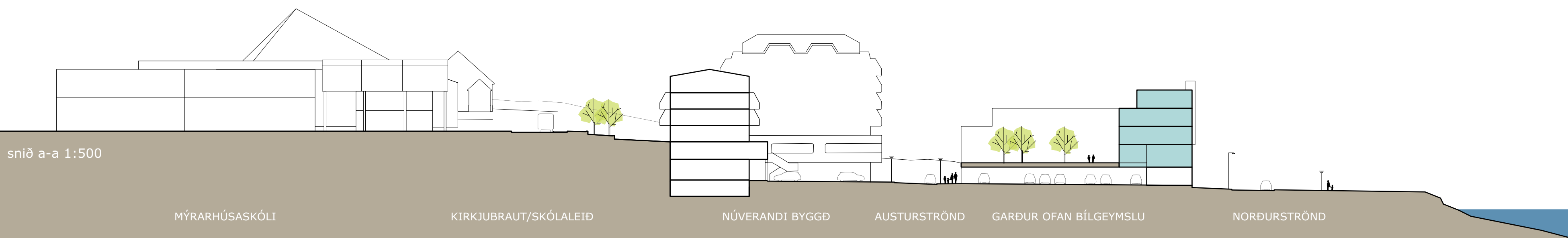
Nestorg er nýtt torg við horn Suðurstroandar og Nesvegjar. Með nýjum viðbyggingum og endurbótum á núverandi húsnæði að Suðurstrond og Nesvegi er skapað notalegt og skjólsælt torgrymi. Þaðan eru vegfarendur leiðir að verslunum og þjónustu Eilðstorgs um nýja og aðlaðandi aðkomu. Ný hornbygging norðan Nestorgs hýsir verslun og þjónustu á neðri hæðum og íbúði á efri líkt og núverandi byggð Eilðstorgs. Ennfremur er gert ráð fyrir nýrri íbúðarhæð ofan á Nesvegi 17. Ný, oftug almenningsgagnastöð verður staðsett á Nesvegi við Nestorg. Viðbót: 15 íbúðir og nýtt atvinnuhúsnæði.

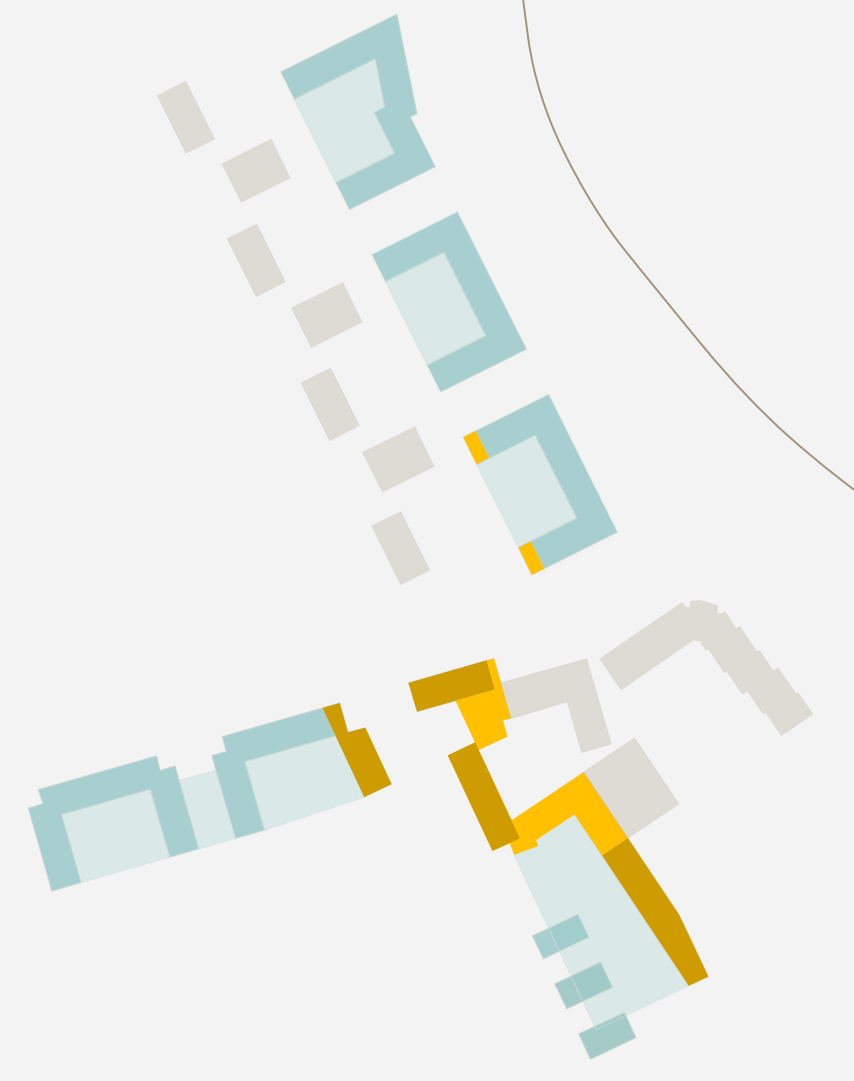
2. Eilðstorg

Þegar inn á Eilðstorg er komið tekur fjölbreytt og eflid þjónusta og verslun við. Þar verður miðsala og upplýsingaþjónusta fyrir nýja almenningsgagnastöð við Nestorg. Aðrir ástæðir er að styrkja og blása nýju lífi í það sem fyrir er. Lagt er til að fyrirkomulag torgsins og aðgengi milli hæða verði einfaldað og skilvirkar lyftur og stigar leysi skábrautir af hölmum. Ný bílgeymsla sunnan Eilðstorgs fær góða tengingu við starfsemi neðstu hæðar þess og að lyftu þeim að aðalinnangangi Hagkaupa og annarrar þjónustu gotuhæða. Í gotuhæð verður gott flæði um Eilðstorg frá nýjum innngöngum Nestorgs, Suðurtorgs og frá samfelldri gönguleið frá Austurstrond. Ennfremur verða veggir jarðhæða meðfram Nesvegi 17 opnaðir upp með nýjum glerhlumum og verður gotuhliðin þannig gædd lífi og beinu aðgengi að Eilðstorgi. Með góðu aðgengi að Eilðstorgi úr morgum áttum oðlast ný og núverandi verslunar- og þjónustufyrirtæki goðan rekstrargrundvall. Viðbót: Nýtt atvinnuhúsnæði.

3. Suðurtorg

Sunnan Eilðstorgs tekur sólríkt Suðurtorgið við með margvislega útláðstöðu. Mynduð er ný og heildstæð framhlið að Suðurtorgi með því að byggja framán við núverandi suðurinnangang Eilðstorgs og framhliðar Hagkaupa. Frambyggingin teygir sig yfir framlanga ákurstúli milli Oldugranda og Nesvegjar til suðurs að íbúðarbyggingu með verslun / þjónustu á jarðhæð og bílastæðum ofan- og neðanjarðar. Gert er ráð fyrir möguleika á bílastæðum á hluta Suðurtorgs og gæti fjöldi þeirra verið breytilegur, t.d. eftir árstíðum, vikudögum og einstökum uppkomum og stórhátum. Viðbót: 16 íbúðir og nýtt atvinnuhúsnæði.





ný byggð - yfirlit

- íbúðir
- þjónusta
- blandað
- bílgeymslur



meginhugmynd

- nýtt miðbæjartorg
- almenningsgarðar
- skólaleið
- léttlest / almenningssamgöngur
- megin gönguleiðir



byggð og opin rými

1. Nestorg
2. Eiðistorg
3. Suðurtorg
4. Aðkomugarður í bílgeymslu
5. Nesvegur og Kirkjubraut
6. Ný byggð við Nesveg
7. Melshúsagarður
8. Ný byggð við Suðurströnd
9. Ný byggð við Austurströnd

afstöðumynd 1:1000

- 4. Aðkomugarður í bílgeymslu**
 Bílar eru leiðir á skýran og einfaldan hátt niður um skabraut frá Suðurtorgi að rúmgeðri bílgeymslu sunnan Eiðistorgs. Bílgeymslan verður í sömu hæð og neðsta hæð Eiðistorgs og tengist því beint str. kafla um Eiðistorg. Viðskiptavinir ganga því þurrum fotum beint inn að þjónustu. Við skabrautina er lítil aðkomugarður í bílgeymsluhæð, sem veitir birtu og hlýlegt yfirbragð þangað inn. Þar verður trjágróður sem teygir sig upp yfir gotuhæð í fyllingu tímans og fegar umhverfi aðkomunnar. Auk þess að gera aðkomu bílgeymslunnar aðlaðandi og sýnilega frá torgi og götu gefur garðurinn kost á hagkvæmri loftþræsingu. Hann tengist jafnframt nýjum ævintýra- og klifurgarði ásamt megingönguleiðum sydri á gotuhæð skiptagssvæðis.
- 5. Göturými Nesvegur og Kirkjubrautar**
 Nesvegur verður endurtekið sem miðbæjargata á markvissan hátt með tilliti til mismunandi samgöngumáta: bíla, almenningssamgöngna, reiðhjola og gangandi vegfarenda. Nýrri hluti hans liggur um nýja miðbæjartorgið og miðast umferð og útfærslur við það. Þar verður ný aðalstöð almenningssamgöngna str. kafla um Nestorg. Í framtíðinni verður þar gert ráð fyrir endastöð Borgarlinunnar. Meðfram götu verða hjólastigar og breið gangstétt ásamt nokkrum samsíðastæðum. Gert er ráð fyrir að göturými Kirkjubrautar fái grænt og gróðurseilt yfirbragð og útfærsla mið að því að auka orvggi og draga úr umferðarhraða við skólaleið. Hugsunin er að "græna" Kirkjubrautina og nýja miðbæjartorgið myndi saman eins konar aðkomuhlið gagnvart bílaumverð Suðurstrandar sem gefi okuminnum skýra vísbendingu um mikilvægi þess að aka með tilliti til gangandi og hjólandi skólakabarna og miðbæjarmannlífs. Göturými Nesvegur og Kirkjubrautar verður afmarkað með röð stofntrjáa.
- 6. Ný byggð við Nesveg**
 Byggðarmynstur og mælikvarði nýrrar byggðar við Nesveg, sunnan nýja miðbæjartorgsins trappast niður og tekur mið af nálægri byggð til suðurs og vesturs. Þar er gert ráð fyrir þremur litlum fjölbýlishúsum á 3 hæðum. Bílgeymslur eru neðanjarðar. Viðbót: 24 íbúðir.

- 7. Melshúsagarður**
 Ný gönguleið frá Melshúsastúni liggur að miðbænum um Melshúsagarð, gróðurseila vin við miðbæjarumhverfið. Í garðinum eru bekkir, gróður og leiktæki. Þar verði plantað ríkulega með trjágróðri sem gefur skjól og hlýlegt yfirbragð. Melshúsagarður verður umliken grænum trjálandi.
- 8. Ný byggð við Suðurströnd**
 Á horninu við Nestorg til vesturs, er lagt til að reist verði nýtt ráðhús ásamt verslun og þjónustu á neðri hæðum með íbúðum á efri hæðum. Þetta er hluti nýrrar byggðar sunnan Suðurstrandar, en þar verða byggðar tvær U-laga husaraðir sem umlykja skjólgeð garðsvæði til suðurs. Bilastæði verða að mestu neðanjarðar, en einnig ofanjarðar. Viðbót: 60 íbúðir og nýtt atvinnuhúsnæði.
- 9. Ný byggð við Austurströnd**
 Austan við núverandi íbúðar- og þjónustubýggð Austurstrandar verða byggðar þrjár U-laga husaraðir sem umlykja skjólgeð garðsvæði til suðvesturs. Íbúðarhæðum og garði er lýft upp um eina hæð svo að sólar og útsýnis verði betur notið, því landhali er talsverður niður til norðausturs. Undir gördum eru bílgeymslur í gotuhæð með aðkomu frá Austurströnd. Jarðhæðir undir byggingum nýstast vel sem geymslurými, a.m.k. næst Suðurströnd. Allar íbúðir njóta sjávarútsýnis. Almenn er gert ráð fyrir 2 - 4 íbúðarhæðum ofan bílgeymsluhæðar, hæst til austurs á moti Norðurströnd og til norðurs að Plútóbreyku. Milli husaraðanna verða bilastæði með trjábelti meðfram Austurströnd til skjólmyndanar. Viðbót: 135 íbúðir og mögul. atvinnuhúsnæði.

- Í hnotskurn**
- Byggt er á því sem fyrir er. Nýbyggingum er flettað saman við núverandi samhengi. Skapað er heillandi umhverfi þar sem skjól og sol er nýtt til hins ýrasta. Með lífandi bæjarrými er ýtt undir samskipti fólks.
 - Sköpuð eru göð tengsl á milli mismunandi bæjarrýma og mannvirkja svæðisins.
 - Logð er áhersla á umferðarorvggi. Við Nesveg og Kirkjubraut er gert drugg skólaleið.
 - Tillögum er aðveitt að skipta í afanga, þrjá eða fleiri. Þyrja má á aukum svæðum.
 - Miðað er við að nýtingarhlutfall á nýbyggingarsvæðum sé 1,0 - 1,4. Gert er ráð fyrir um 250 nýjum íbúðum samtals, ásamt atvinnuhúsnæði.
 - Byggð verður að mestu blönduð með verslun, þjónustu, skrifstofum og íbúðarbyggð.
 - Hugað er að því að staðsetning íbúða nýti sem best landkosti. Stór hluti íbúða er með útsýni yfir sjóinn eða fjallahringinn.
 - Með miðstöð almenningssamgöngna (hrabúsgnar/Borgarína) og öðrum vistvænum samgöngumáta, s.s. göðum göngu- og hjólaleiðum, er stuðlað að sjálfbærum lífsháttum.
 - Við verslun, þjónustu og að íbúðum verður aðkoma bíla gert þægileg og bilastæðum komið vel fyrir notendur og umhverfi.

- Lokaorð**
 Miðbær Seltjarnarnesi fær nýja sjónu. Ötengd vannýtt svæði munu vökja fyrir fjölbreyttri miðbæjarstarfsemi, sem gleiða mun augu og auka vellíðan vegfarenda og skapa aðdráttarafi þjónustufyrirtækja. Skiptagshugmyndin er sett fram sem röð margbreytilegra, áhugaverðra almenningssvæða og mannvirkja. Logð er áhersla á að styrkja staðarandann með fjölbreytum samtengdum bæjarrýmum í ætt við hefðbundna miðbæ.
- Tillagan gefur kost á markvæssri uppbyggingu miðbæjarumhverfisins, með skiptingu í minni sjálfstæða afanga, sem verða hluti af stærri heild. Hún miðar að því að bæta núverandi bæjarrými og móta ný með nýrri byggð, skapa manníli á Seltjarnarnesi margbreytilega, áhugaverða og nýstárlega umgjörð.

